


**КОМИТЕТ ИМУЩЕСТВЕННЫХ ОТНОШЕНИЙ
АДМИНИСТРАЦИИ ПЕРМСКОГО МУНИЦИПАЛЬНОГО ОКРУГА**

РЕШЕНИЕ
о размещении объектов № 2060

Пермский край
Пермский округ

26.07.2024

Комитет имущественных отношений администрации Пермского муниципального округа разрешает Акционерному обществу «Газпром газораспределение Пермь» (ИНН 5902183841, ОГРН 1025900512670, почтовый адрес: 614000, г. Пермь, ул. Петропавловская, 43)

размещение объекта «газопровод давлением до 1,2 Мпа, для размещения которого не требуется разрешения на строительство»

на землях государственная собственность на которые не разграничена

на срок 1 год

Местоположение: Пермский край, Пермский муниципальный округ, п. Сытва, ул. Свердлова, д. 58а

Приложение: схема предполагаемых к использованию земель или части земельного участка.

Особые условия использования:

1. При размещении объекта учесть параметры ширины проезда улично-дорожной сети, во избежание сужения полосы отвода дороги.
2. Получение разрешения на производство земляных работ.

Заместитель председателя комитета



(подпись, печать)

М.В. Королева

Схема предполагаемых к использованию земель или части земельного участка

Объект: Газопровод давлением до 1,2 Мпа, для размещения которого не требуется разрешения на строительство

Местоположение: расположенных по адресу: Пермский край, м.о. Пермский, п. Сылва, ул. Свердлова, д. 58а

Каталог координат, м

Площадь земель или части земельного участка, кв.м.: 37



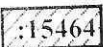

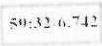
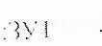
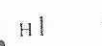
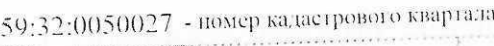
Категория земель: земли населенных пунктов

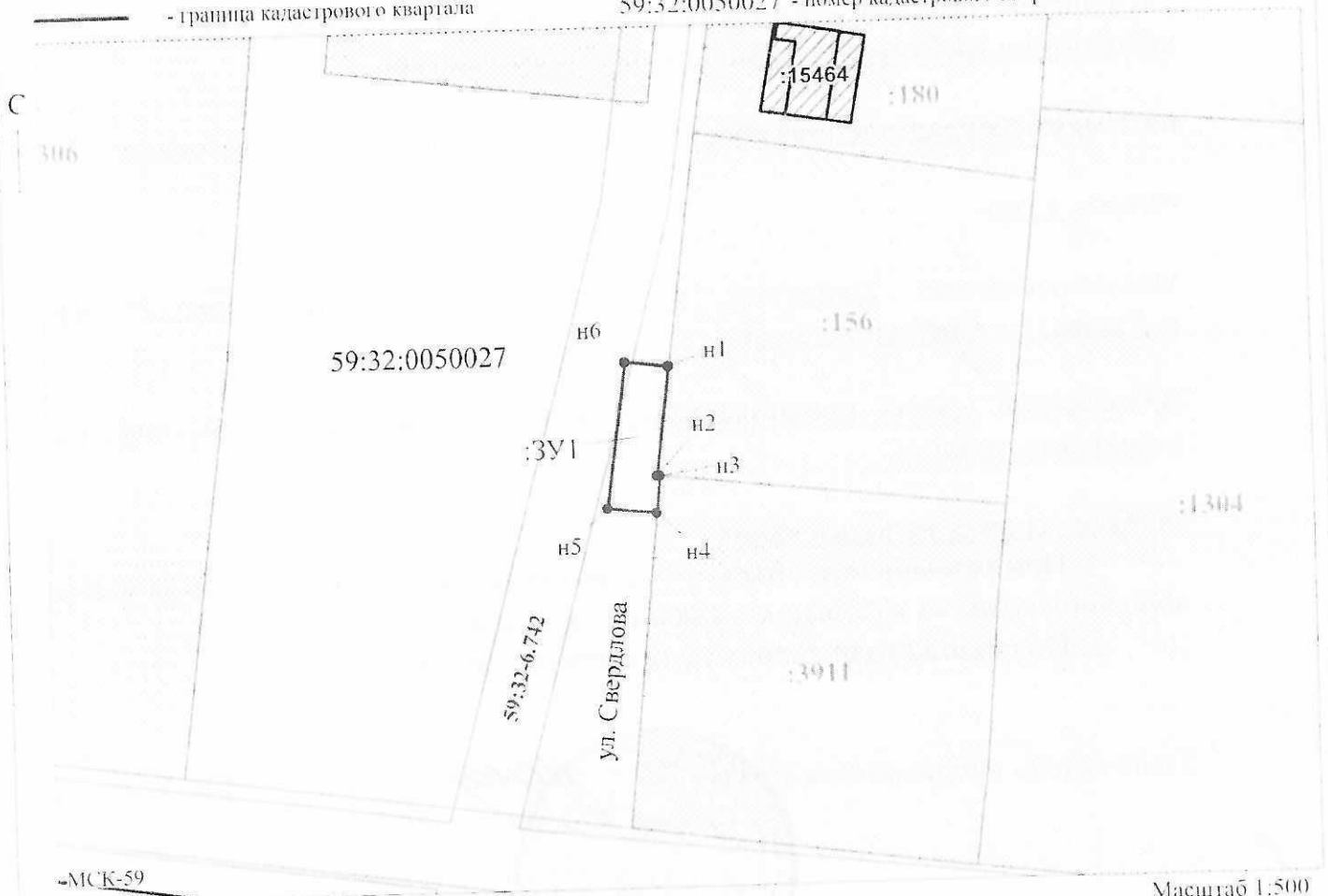
Вид разрешенного использования: -

Описание границ смежных землепользователей:
 От точки н1 до точки н3 - земельный участок с кадастровым номером 59:32:0050008:156
 От точки н3 до точки н4 - земельный участок с кадастровым номером 59:32:0050027:3911
 От точки н4 до точки н1 - земли общего пользования

№ точки границы	X	Y
н1	521827.30	2260204.82
н2	521819.12	2260203.74
н3	521819.10	2260203.97
н4	521816.35	2260203.68
н5	521816.78	2260200.05
н6	521827.68	2260201.59
н1	521827.30	2260204.82

Условные обозначения:

-  - предполагаемый участок земель, на которых планируется размещение объекта
-  :156 - границы и номер земельного участка, сведения о которых внесены в ЕГРН
-  :15464 - границы и номер объекта капитального строительства, сведения о которых внесены в ЕГРН
-  - граница кадастрового квартала
-  59:32:0050027 - зоны с особыми условиями использования территории, сведения о которых внесены в ЕГРН
-  :3911 - обозначение запрашиваемого земельного участка
-  н1 - характерная точка границ земель или части земельного участка
-  59:32:0050027 - номер кадастрового квартала



МСК-59

Масштаб 1:500

Заявитель: _____ / Егорова И.В.
 МП (подпись, расшифровка подписи)

(для юридических лиц и индивидуальных предпринимателей)